



Comune di Brandico



STUDIO PER LA DETERMINAZIONE DEL RETICOLO IDRICO MINORE

(ai sensi D.G.R. n.7/7868 del 25-01-2002, n.7/13950 del 01-08-2003, D.d.g. n. 8943 03-08-2007, D.G.R. n. 8/8127 del 01-10-2008)



Dr. Geol. Massimiliano Pelizzari
Dr. Geol. Carmela Ricci
Via Tosio, 28 - Brescia - Telefono e Fax 030 3757893





TAV. 1

RETE IDROGRAFICA
DEL TERRITORIO COMUNALE

SCALA 1:10.000

APRILE 2010

Legenda

-  corsi d'acqua indicati senza numero di mappa in VCT
-  corsi d'acqua indicati senza numero di mappa in NCTR
-  corsi d'acqua indicati con numero di mappa in VCT, NCTR, CTR, IGM
-  confine comunale

